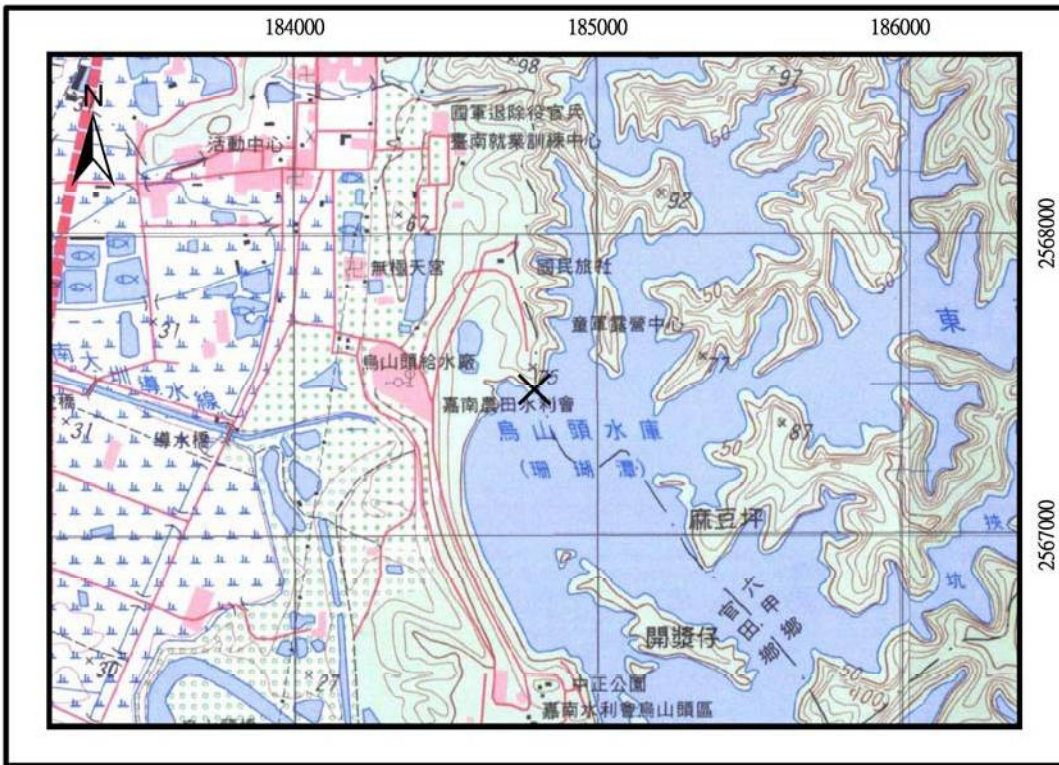











烏山頭水庫遺址				
代號：1110-WSTSK				
地理環境				
經 緯 度：	東經 120°21'42"	北緯 23°12'30"	方格座標：	E184650×N2567500m
行政隸屬：	臺南縣官田鄉嘉南村			
地 理 區：	嘉南平原—曾文溪沖積平原東緣			
海拔高度：	50-55m			
所屬水系：	官田溪（曾文溪／曾文溪集水區）			
相關道路：	171 甲至烏山頭水庫渡船頭			
簡要描述：	遺址位於烏山頭水庫渡船頭南側周邊，烏山頭水庫大壩北端。			
(地形圖附道路及水道並劃記範圍)				
				
遺址狀態				
遺物分布：	遺物分布狀況因水位高漲而無法了解，於珊瑚潭邊之山麓緩坡西側上稀少可見極細碎泥質紅陶。本計畫調查發現之遺物出現地點，與 1994 年內政部調查劃設之遺物出土地點不同，當時記錄指出遺址位於渡船頭南側，並將遺物出土地點劃於西側地勢較為寬平的區域，但本計畫調查於該地點未見遺物出土，但於東側的山麓緩坡則發現有夾砂陶片。			
面 積：	因常年於水面下，明確範圍無法得知，僅於水位降低時始能可見遺物。			

保存狀況：	因水庫修築蓄水，遺物常年於水面下，僅於水位下降時才可見史前遺物，故無法了解。
文化類型：	蔦松文化
年 代：	約 1800-350B.P.
遺 跡：	
遺物類別（附照片）	
文 化 遺 物	
石 器：	
陶 器：	<ol style="list-style-type: none"> <li>1. 橙色細砂陶罐形器、紡輪（臧振華等 1994：1110-WSTSK，許清保 2004：135-136）</li> <li>2. 橙色泥質陶環、灰黑泥質陶環（臧振華等 1994：1110-WSTSK，許清保 2004：135-136）</li> <li>3. 四穿鼻把、穿鼻罐（許清保 2004：135-136）</li> <li>4. 大湖文化：罐形器、鉢形器、紡輪、陶環（許清保採集）</li> <li>5. 蔦松文化：陶腹片（本計畫採集）、罐形器、陶環（許清保採集）</li> </ol>
<div style="display: flex; justify-content: space-around;"> <div style="text-align: center;">  <p>圖說：大湖文化之口緣（許清保採集）</p> </div> <div style="text-align: center;">  <p>圖說：蔦松文化之罐底及圈足底（許清保採集）</p> </div> </div>	
<div style="display: flex; justify-content: space-around;"> <div style="text-align: center;">  <p>圖說：蔦松文化之陶環（許清保採集）</p> </div> <div style="text-align: center;">  <p>圖說：蔦松文化之紡輪（許清保採集）</p> </div> </div>	

		
圖說：蔦松文化之罐形器（許清保採集）		
骨 器：		
金 屬 器：		
其 他：		
自 然 遺 物		
動 物：		
植 物：		
岩 石：		
土 壤：		
其 他：		
遺址代表意義		
文化意義：		
歷史沿革：		
評鑑等級：	一般性遺址	
建議事項		
遺址處理：		
遺物保存：		
行政處理：	<input type="checkbox"/> 指定遺址 <input checked="" type="checkbox"/> 列冊遺址 <input type="checkbox"/> 疑似遺址	
其 他：		
備 註		
<p>本遺址雖非考古界習慣以地名命名之遺址，但由於本遺址為舊文獻登錄之遺址，因此本計畫仍沿襲使用，以避免混亂。</p>		
研究簡史		
<ol style="list-style-type: none"> <li>1. 1977 年臧振華調查。</li> <li>2. 1979 年劉益昌、郭東輝調查。</li> <li>3. 1993 年 3 月臺閩地考古遺址普查研究計畫調查。</li> <li>4. 2004 年許清保等人調查。</li> <li>5. 2008 年 6 月 24 日本計畫鄒騰露、吳佩秦調查。</li> </ol>		

參考文獻			
1. 1980 黃士強、劉益昌《全省重要史蹟勘察與整修建議--考古遺址與舊社部分》交通部觀光局委託國立臺灣大學考古人類學系之研究報告。			
2. 1994 臧振華等《台閩地區考古遺址：台南縣、台南市》內政部委託中央研究院歷史語言研究所之研究報告。			
3. 2004 許清保《南瀛遺址誌》台南縣新營市：台南縣政府。			
土地管理基本資料			
定著土地地號：		總面積： 平方公尺	
使用分區（類別）：			
地號：	姓名	戶籍或連絡地址	聯絡電話
面積：			
所有人（代表）			
使用人			
管理人			
土地使用現況			
使用分區（類別）			
附近景觀：	遺址周圍為烏山頭水庫風景區。		
			
圖說：水庫高水位期時調查不易		圖說：遺址因水庫淹沒而大部分難以調查	
使用現況：	<input type="checkbox"/> 荒廢地 <input type="checkbox"/> 農耕 <input type="checkbox"/> 景觀綠地 <input type="checkbox"/> 建築區 <input checked="" type="checkbox"/> 其他 說明：遺址位於烏山頭水庫內。		
			
圖說：地表採集之夾砂紅陶		圖說：南側邊坡可見少量遺物	

其他相關事項	
執行單位：台灣打里摺文化協會	
計畫主持人：劉益昌	填表人：吳佩秦／顏廷仔／劉益昌

